

INFORMATIONEN ZU MAßNAHMEN IM STRAßEN – UND WEGEBAU

2024 – 2.HALBJAHR



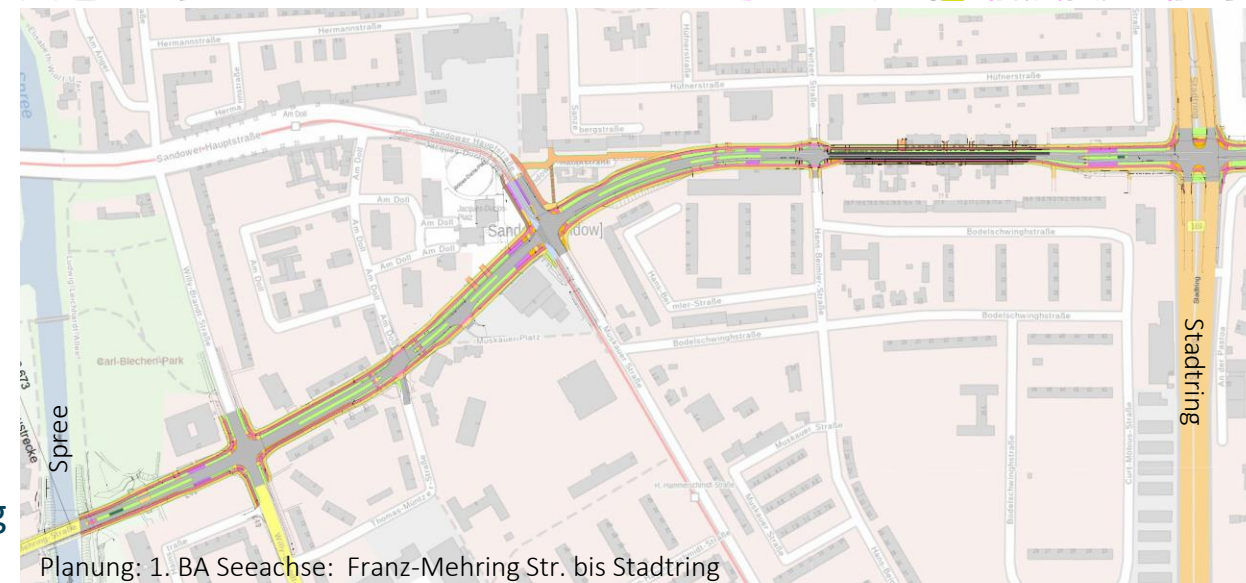
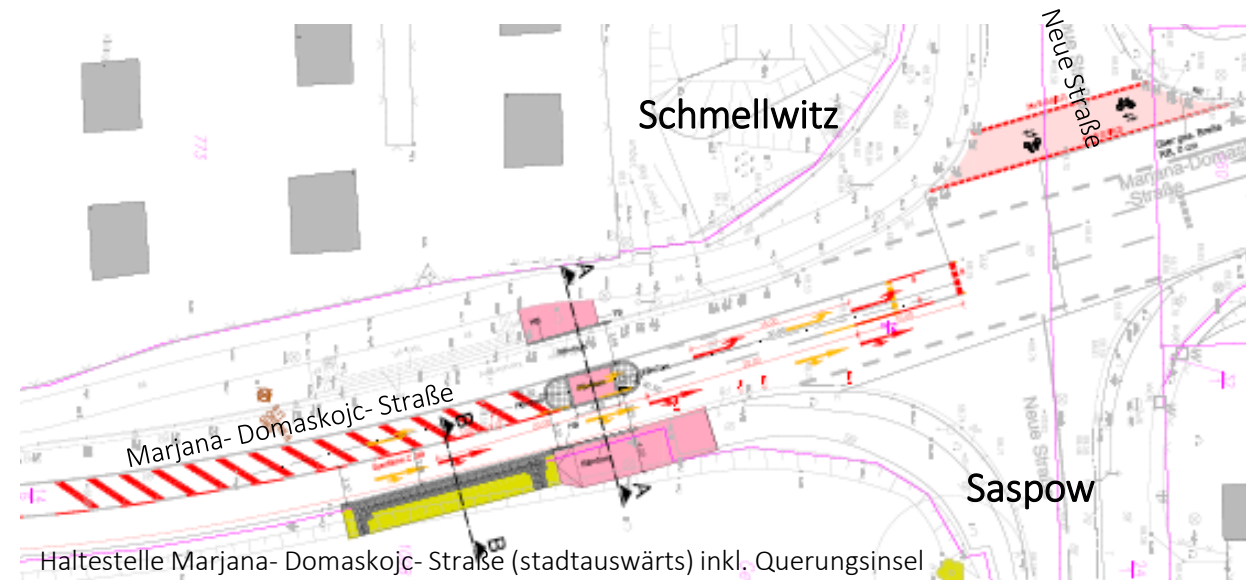
STRAßENBAUMAßNAHMEN

ÖPNV Haltestellen

- Kahren/ Am Park (beidseitig)
 - Vergabe 06.09.-18.10.2024
 - Bauzeit 21.10. - 21.12.2024
- Marjana- Domaskojc- Straße (stadtauswärts)
 - Vergabe 06.09.-18.10.2024
 - Bauzeit 21.10. - 21.12.2024

laufende Planungen:

- Haltestelle Willmersdorf – Möbeldorf (beidseitig)
- Haltestelle OT Gallinchen Kutzeburger Weg (stadteinwärts)
- Schulwegsicherung Schmellwitzer Weg (Fördermittelantrag)
- Radweg nach Skadow (1.TA/ Ausschreibung der Planung)
- Fortsetzung 1. BA Seeachse: Franz-Mehring Str. bis Stadtring (Lph 5 –Ausführungsplanung)



STRAßENUNTERHALTUNG

- 10 Gehweginstandsetzungen - Gesamtkosten ca. 330 T€
 - Sachsendorf, Gelsenkirchner Allee, südlicher Gehweg – Zeitraum: September – Kosten: 73 T€
 - Spremberger Vorstadt, Leipziger Straße, südlicher Gehweg (Thiemstraße – Klinikum) - Zeitraum: November – Kosten: 71 T€
 - Spremberger Vorstadt, Leuthner Straße, Gehweg ab Fontaneplatz Zeitraum: November - Kosten: 34 T€
 - Mitte, Ostrower Damm Inselstraße –Wasserstraße, Zeitraum: Ende Okt./Nov. – Kosten: 43 T€
- 17 Fahrbahninstandsetzungen - Gesamtkosten ca. 405 T€
 - Mitte, Kreuzung Briesmannstraße Zeitraum: September – Kosten: 25 T€
 - Sandow, Kreuzung Stadtring/ Paul-Greif-zu-Straße - Zeitraum: Oktober/November – Kosten: 55 T€
 - Sandow, Kreuzung Wilhelm-Riedel-Straße - Sandower Hauptstraße - Zeitraum: Oktober – Kosten: 22 T€
 - Madlow, Madlower Hauptstraße Zeitraum: mit 2.BA Cottbuserverkehr – Kosten: 94 T€



Gehweg Gelsenkirchner Allee



Gehweg Leuthener Straße

16/04/2024



Gehweg, Ostrower Damm



Fahrbahn Madlower Chaussee

10/06/2024



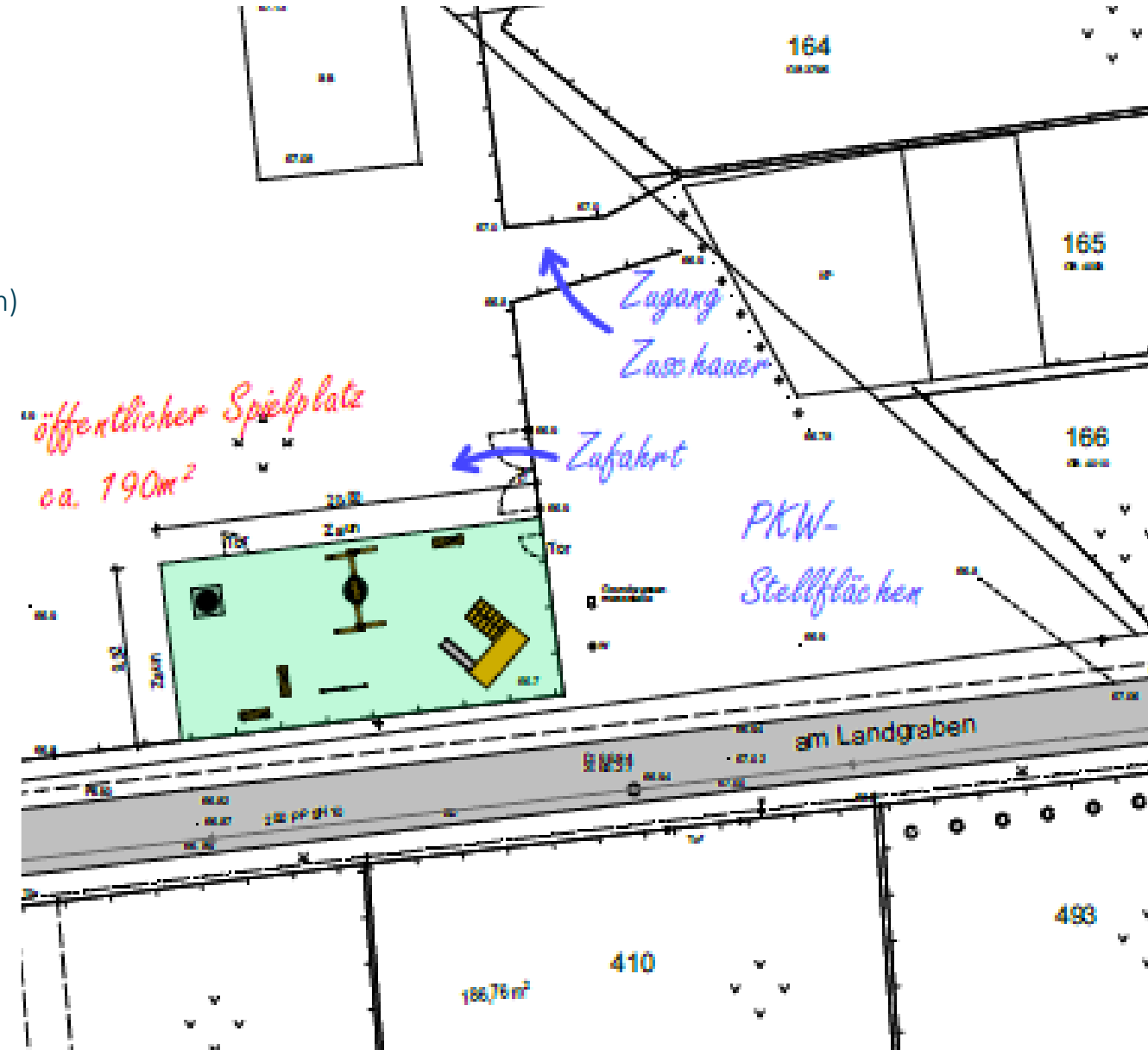
Kreuzung Briesmannstraße



Fahrbahn Sandower Hauptstraße

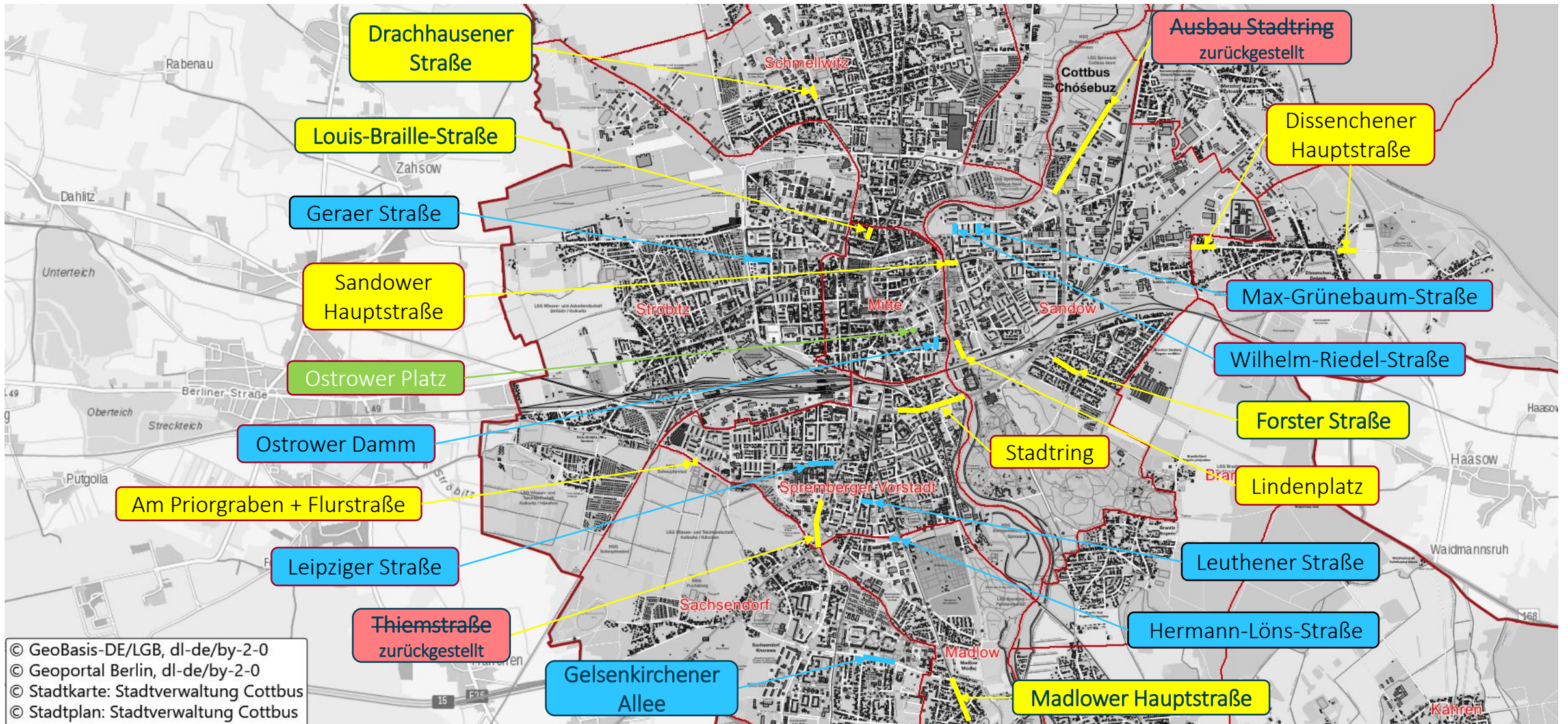
GRÜN- UND FREIFLÄCHEN

- Instandsetzung von 7 Spielplätzen
 - Schmellwitz, Hopfengarten (Ersatzseil)
 - Spremberger Vorstadt, Weinbergstraße (Einbau Ersatzteile)
 - Spremberger Vorstadt, Drebkauer Straße (Ersatz Sitzauflagen)
 - Ströbitz, Wilhelm Nevoigt Grundschule (Erneuerung Ballspielfläche)
 - Dissenchen, Sportplatz (Ersatz zweier Drehscheiben)
 - Döbbrick, Feldrain (Ersatz Karussell)
 - Ströbitz, Mitwirkung Planung/Bau Spielplatz Wacker
- Freiflächen
 - 26 Baumpflanzungen im Stadtgebiet
 - Döbbrick
 - Saspow
 - Ernst-Mucke Platz
 - Franz-Mehring Straße



Ströbitz, Am Landgraben, öffentlicher Spielplatz Sportplatz Wacker

ÜBERSICHTSKARTE - GEPLANTE MAßNAHMEN 2. HJ 2024



© GeoBasis-DE/LGB, dl-de/by-2-0
 © Geoportal Berlin, dl-de/by-2-0
 © Stadtkarte: Stadtverwaltung Cottbus
 © Stadtplan: Stadtverwaltung Cottbus

Cottbus/Chóšebuz ♥ !



Cottbus
Chóšebuz

Stadt Cottbus/Chóšebuz

Dezernat Stadtentwicklung, Mobilität und Umwelt

Fachbereich Grün- und Verkehrsflächen

Kathrin Hauzenberger