

The background image shows a road blocked by a black and white striped barrier. Behind the barrier, a sign reads 'Hinter Wasper'. In the background, a large body of water has flooded the area, with a single tree standing in the water. The entire image has a blue tint.

GEFAHREN- UND RISIKOANALYSE FÜR GROßSCHADENSLAGEN UND DEN KATASTROPHENSCHUTZ FÜR DIE STADT COTTBUS

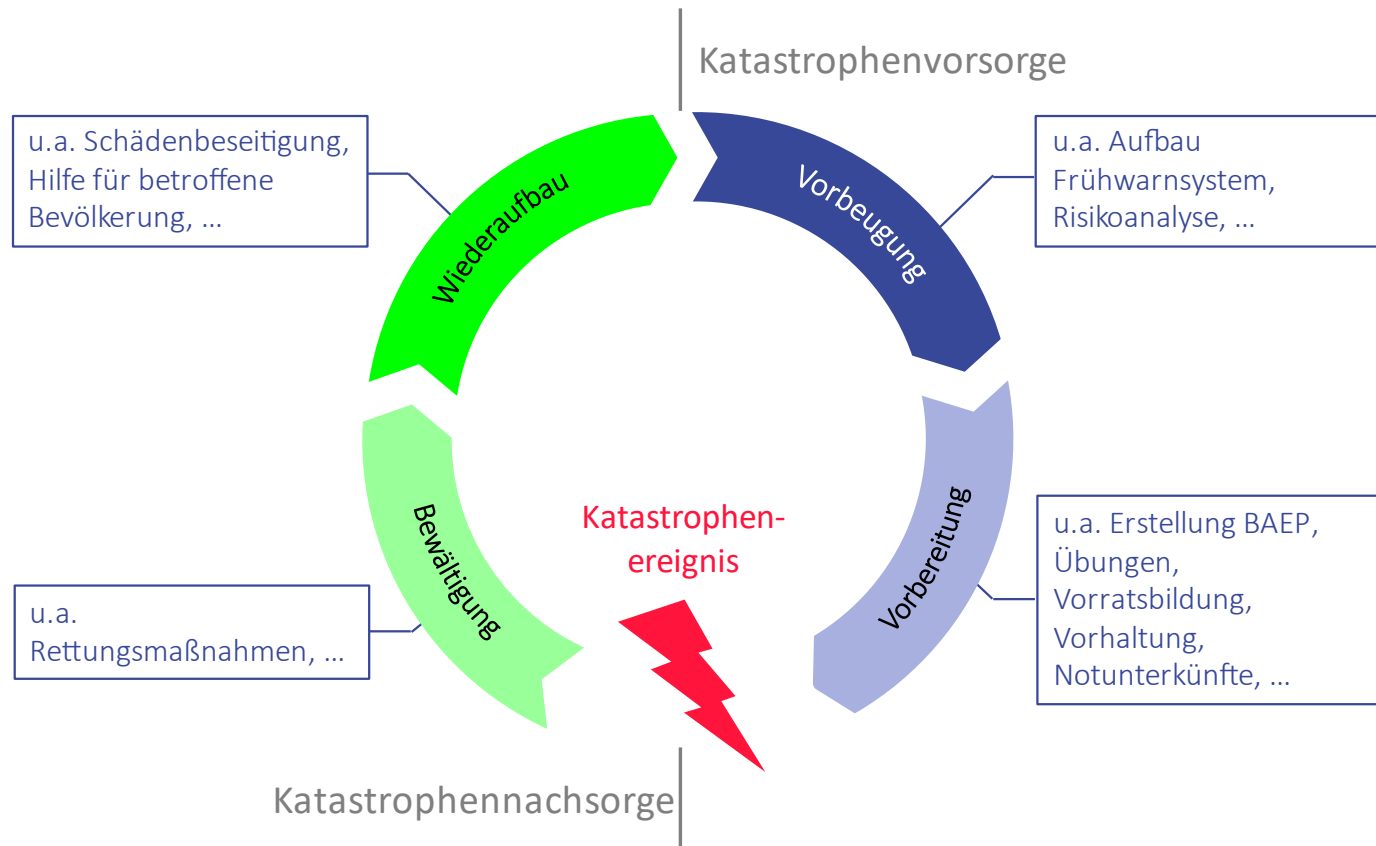
LÜLF+

DIE
FEUERWEHR-BERATER





BEGRIFFSDEFINITIONEN



Katastrophenkreislauf

Differenzierung nach:

- Vorbeugung
- Vorbereitung
- Bewältigung
- Wiederaufbau



METHODIK



1. Brainstorming



2. Auswahlworkshop



3. Folgeworkshop



**4. Ableitung der
Bedarfsmaxima**



5. Soll-Ist-Abgleich



PROJEKT BETEILIGTE



(externe Beratung)



Gefahrenabwehr-
behörde



Verwaltung

Projektkoordination

- Beteiligung über Interviews und Workshops
- Austausch über Vulnerabilität (mögliche eigene Betroffenheit und Einschränkungen der Leistungsfähigkeit)
- Beiträge zur Resilienz (Netzwerkpartner)

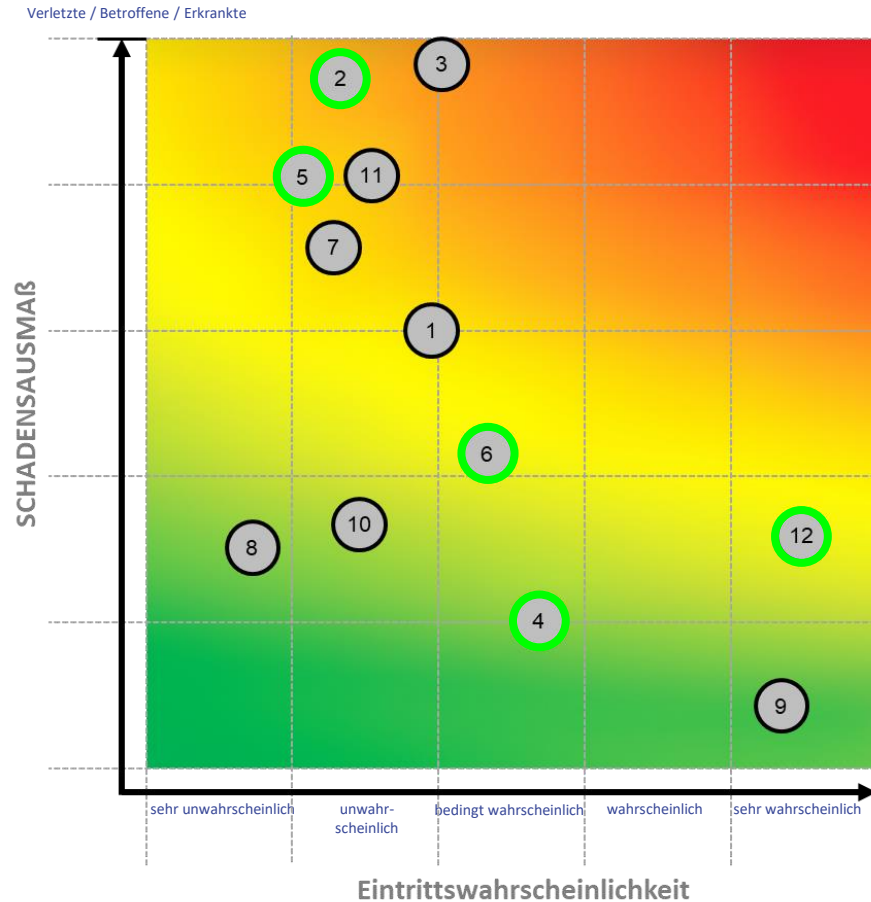


Expertinnen und Experten

Expertise und KRITIS



RISIKOANALYSE



(01) Hochwasser

(07) Terroranschlag

(02) Stromausfall

(08) Explosion / Bombenfund

(03) Pandemie

(09) Waldbrand / Großbrand

(04) Ostsee / Wasserrettung

(10) Einsturz

(05) Zugunglück

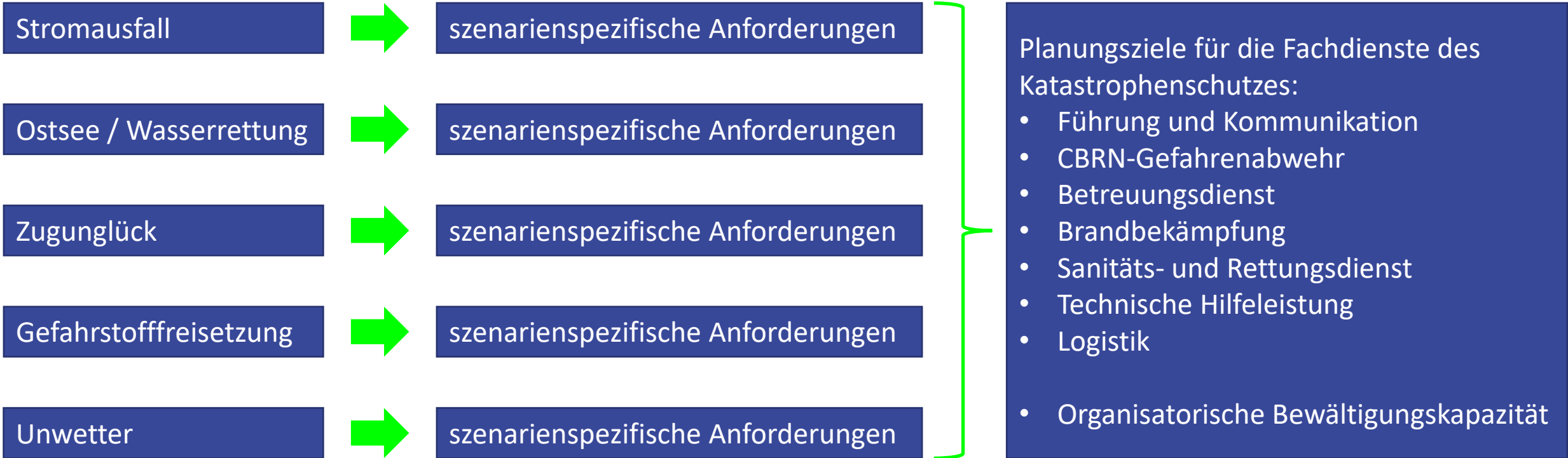
(11) Unterbringungsszenario

(06) Gefahrstofffreisetzung

(12) Unwetter



ANFORDERUNGEN UND PLANUNGSZIELE





SOLL-IST-VERGLEICH UND MAßNAHMENABLEITUNG

Planungsziele für die Fachdienste des Katastrophenschutzes:

- Führung und Kommunikation
- CBRN-Gefahrenabwehr
- Betreuungsdienst
- Brandbekämpfung
- Sanitäts- und Rettungsdienst
- Technische Hilfeleistung
- Logistik

- Organisatorische Bewältigungskapazität

SOLL



IST



ZUSAMMENFASSUNG DER MAßNAHMEN

Planungsziel	Fachdienst	Unterkategorie	Maßnahmen	Priorität	
I	Führung und Kommunikation	Verwaltungsstab	Sicherstellung der Einsatzfähigkeit des Verwaltungsstabes	Hoch	
			Stromversorgung sicherstellen	Hoch	
			Redundante Räumlichkeiten	Mittel	
		Feuerwehreinsatzleitung	Sicherstellung der Einsatzfähigkeit der Einsatzleitung	Hoch	
			Konzept Fachberater	Hoch	
			Technische Ausstattung	Hoch	
			Einrichten redundanter Räumlichkeiten	Mittel	
		Leitstelle	Warnung und vorsorgliche Information der Bevölkerung	Hoch	
			Kontinuierliche Sicherstellung der Nachbesetzung	Hoch	
			Erkundungs- bzw. Lotsendienst und Verbindungspersonen für MoFüSt	Weiterentwicklung der Führungsstruktur der BOS	Mittel
			Fahrzeugausstattung Lotsendienst/Verbindungspersonen	Mittel	
Warnung und Information der Bevölkerung/Medienmanagement	Weiterentwicklung des Konzeptes zur Warnung und Information der Bevölkerung		Hoch		
Aufbau eines Konzeptes zum Medienmanagement	Mittel				
Anlaufpunkte für die Bevölkerung ("Leuchttürme") sowie Notfallmeldestellen	Entwicklung und Etablierung eines Konzeptes "Anlaufpunkte und Meldestellen"	Hoch			
Unterstützung der Erkundung aus der Luft	Entwicklung einer verfügbaren Luftunterstützung, primär zur Lageerkundung	Mittel			
II	CBRN-Gefahrenabwehr	Einheiten der CBRN-Gefahrenabwehr	Konzeptionelle Vorplanung	Mittel	
			Aufstellung Gefahrstoffeinheit	Hoch	
III	Betreuungsdienst	Verpflegung und Versorgung	Planung Verpflegung und Versorgung	Niedrig	
			Anpassen der vorhandenen Kapazitäten	Niedrig	
			Mobile Versorgungsstationen	Niedrig	
		Notunterkünfte	Kapazitätenentwicklung Notunterkünfte	Mittel	
			Identifikation geeigneter Räumlichkeiten	Hoch	
			Notfall-Pflegeheim	Mittel	
			Vorplanung Notunterkünfte	Hoch	
		Betreuung Angehöriger	Konzept Betreuung	Niedrig	
Vorhaltung Materialien und Räumlichkeiten	Mittel				
Personal Vorhaltung und Alarmierung	Mittel				
IV	Brandbekämpfung	Einheiten der Brandbekämpfung	Konzeptionelle Vorplanung	Hoch	



ZUSAMMENFASSUNG DER MAßNAHMEN

Planungsziel	Fachdienst	Unterkategorie	Maßnahmen	Priorität
V	Sanitäts- und Rettungsdienst	Sanitäts- und Rettungsdienst	Konzeptionelle Vorplanung	Hoch
			Vorplanung Verwendung eigener Ressourcen	Hoch
		Behandlungsplätze	Identifikation Behandlungsplätze	Mittel
			Nachführen von Ressourcen	Mittel
			Zuführen eigener Ressourcen	Niedrig
			Identifikation Betreuungsplätze	Niedrig
		Betreuungsplätze	Identifikation Betreuungsplätze	Niedrig
			Nachführen von Ressourcen	Niedrig
		Verletzentransport	Konzeptionelle Einbindung Verletzentransport	Hoch
		Cottbuser Ostsee	Wasserrettungsstation	Niedrig
		Krankenhausverteilung	System zur Krankenhausverteilung	Hoch
Weitere technische Ausstattung / Vorplanung	seetaugliche Boote	Niedrig		
	Winden-Hubschrauber	Niedrig		
	geländegängige Fahrzeuge	Niedrig		
VI	(Schwere) Technische Hilfeleistung	Mittel der technischen Hilfeleistung	Übung von Sonderlagen	Mittel
			Gerätepooling	Mittel
VII	Logistik	Infrastruktur	Konzeption Bereitstellungsräume	Mittel
			Konzeption temporäre Feuerwache	Niedrig
			Konzeption Notstromversorgung	Hoch
			Mobile Tankstelle	Hoch
		Transport unverletzter Personen	Ermitteln eines Fahrzeugpools	Niedrig
			Konzepteinbindung Transportorganisation	Mittel
		Transport von Material	Bestimmung eines Fahrzeugpools für die Materialbeförderung	Mittel
Konzepteinbindung Transportorganisation	Mittel			
VIII	Organisatorische Bewältigungskapazitäten		Erstellung szenarienspezifischer Katastrophenschutzabwehrpläne	Mittel
			Regelmäßige Fortschreibung der Katastrophenschutzpläne	Mittel
			Aufbau eines Planungsstabes zur Entwicklung eines integrierten Risikomanagements	Mittel
			Fortschreibung der und Entwicklung neuer Alarm- und Einsatzpläne	Hoch
			Evaluation und Beübung der Alarm- und Einsatzpläne	Mittel
			Sicherstellung der Besetzung kritischer Einsatzfunktionen	Hoch
Katastrophenschutzvorsorge und Erziehung für die Bevölkerung	Hoch			

